















































List of public berths for cargo and passenger vessels on the Austrian Danube

River-km Danube	River bank	Name of the berth	Length (m)	Main sign	Additional information	Width of the berthing area on the water	Max. time allowed for berthing	River bank construction
2.219,7	R	Freinberg	700	E.6 	Liegedauer max. 24h (max. time allowed for berthing 24h)	50 m	24 h	inclined
2.212,6	R	Untere Laende Esternberg	400	E.5.1 	ausgenommen Kleinfahrzeuge (small craft excluded)	40 m		inclined
2.199,6	R	Klosterfeld	780	E.5.1  	ausgenommen Kleinfahrzeuge (small craft excluded)	50 m 60 m		inclined
2.184,7	R	Inzell	750	E.5.1 	ausgenommen Kleinfahrzeuge (small craft excluded)	30 m		inclined
2.178,1	L	Obermühl	270	E.5.3-3 	ausgenommen Kleinfahrzeuge (small craft excluded)	III		vertical
2.162,7	Lock Aschach							
2.159,9	R	Öffentliche Lände Aschach	520	E.5.3-3 	ausgenommen Kleinfahrzeuge (small craft excluded)	III		inclined / vertical
2.159,1	R	Aschach	1076	E.5.3-3 	ausgenommen Kleinfahrzeuge (small craft excluded)	III		inclined
2.154,8	R	Langer Haufen	215	E.5.3-3 	ausgenommen Kleinfahrzeuge (small craft excluded)	III		inclined
2.146,8	Lock Ottensheim							
2.136,6	R	Obere Donaulände, oberer Abschnitt	245	E.5.12 	ausgenommen Kleinfahrzeuge, max. Liegezeit 48 Stunden (small craft excluded, max. time allowed for berthing 48 hours)	II	48 h	inclined
2.134,2	R	Untere Donaulände	130	E.5.3-2 	ausgenommen Kleinfahrzeuge, max. Liegezeit 48 Stunden (small craft excluded, max. time allowed for berthing 48 hours)	II	48 h	inclined
2.133,9	R	Untere Donaulände	775	E.5.3-1 	ausgenommen Kleinfahrzeuge, max. Liegezeit 48 Stunden (small craft excluded, max. time allowed for berthing 48 hours)	I	48 h	inclined

River-km Danube	River bank	Name of the berth	Length (m)	Main sign	Additional information	Width of the berthing area on the water	Max. time allowed for berthing	River bank construction
2.129,5	R	Trockengutlände Linz Mitte	350	E.5.1 	ausgenommen Kleinfahrzeuge, Liegedauer 2 Wochen (small craft excluded, max. time allowed for berthing 2 weeks)	50 m	2 Wochen	inclined
2.129,1	R	Trockengutlände Linz Mitte	320	E.5.12 	ausgenommen Kleinfahrzeuge, Liegedauer 2 Wochen (small craft excluded, max. time allowed for berthing 2 weeks)	IV	2 Wochen	inclined
2.128,6	R	Tanklände Linz Mitte	650	E.5.13 	Liegedauer max. 2 Wochen (max. time allowed for berthing 2 weeks)	IV	2 Wochen	inclined
2.125,3	L	Steyregg	740	E.5.12 	Liegedauer max. 48 Stunden (max. time allowed for berthing 48 hours)	III	48 h	inclined
2.119,5	Lock Abwinden							
2.112,2	L	Mauthausen	300	E.5.3-3 		III		inclined
2.106,7	L	Au	522	E.5.3-3 	ausgenommen Kleinfahrzeuge (small craft excluded)	III		inclined
2.100,5	R	Strengberg-Au, Rote Mühle	470	E.5.3-3 		III		inclined
2.095,1	Lock Wallsee							
2.092,4	R	Wallsee	1050	E.5.3-3 		III		inclined
2.081,2	R	Tiefenbach	500	E.5.3-3 	nur für Talfahrer, ausgenommen Kleinfahrzeuge (only for downstream vessels, small craft excluded)	III		inclined
2.080,0	L	Sailer	700	E.5.3-2 	nur für Bergfahrer, ausgenommen Kleinfahrzeuge (only for upstream vessels, small craft excluded)	II		inclined
2.072,2	L	Sarmingstein	230	E.5.3-3 	ausgenommen Kleinfahrzeuge (small craft excluded)	III		inclined
2.071,7	R	Langgries	550	E.5.3-2 	ausgenommen Kleinfahrzeuge (small craft excluded)	II		inclined
2.060,4	Lock Persenbeug							
2.059,2	R	obere Lände Ybbs	712	E.5.3-3 	ausgenommen Kleinfahrzeuge (small craft excluded)	III		inclined

River-km Danube	River bank	Name of the berth	Length (m)	Main sign	Additional information	Width of the berthing area on the water	Max. time allowed for berthing	River bank construction
2.058,3	R	untere Lände Ybbs	400	E.5.3-3 P		III		inclined
2.053,6	L	Metzling	315	E.5.3-3 P		III		inclined
2.044,4	R	Pöchlarn	190	E.5.1 40		40 m		inclined
2.038,1	Lock Melk							
2.033,8	L	Schallemmersdorf	600	E.5.3-2 P		II		inclined
2.029,8	L	Grimsing	295	E.5.3-2 P		II		inclined
2.026,4	L	Aggsbach Markt	190	E.5.3-3 P		III		inclined
2.019,5	L	Spitz	140	E.5.3-2 P		II		inclined
2.014,8	L	Joching	500	E.5.1 50		50 m		inclined
2.006,4	L	Loiben	600	E.5.3-2 P	expected to be temporarily closed from August 2017 on (reconstruction works)	II		inclined
2.002,1	L	Stein	320	E.5.3-2 P		II		inclined
1.998,8	L	öffentliche Lände Hafen Krems	300	E.5.1 80		III 80 m		inclined
1.998,6	L	öffentliche Lände Hafen Krems	600	E.5.1 80	Liegezeit maximal 48 Stunden (max. time allowed for berthing 48 hours)	80 m	48 h	inclined
1.993,8	R	Hollenburg	500	E.5.3-3 P		III		inclined
1.987,2	R	Trismauer	400	E.5.3-3 P		III		inclined
1.980,1	Lock Altenwörth							
1.970,8	R	Pischelsdorf	550	E.5.3-3 P		III		inclined

River-km Danube	River bank	Name of the berth	Length (m)	Main sign	Additional information	Width of the berthing area on the water	Max. time allowed for berthing	River bank construction
1.970,2	L	Langenschönbichl	600	E.5.3-3 		III		inclined
1.964,5	R	Tulln	300	E.5.3-3 		III		inclined
1.962,8	L	Tulln	300	E.5.3-3 		III		inclined
1.949,2	Lock Greifenstein							
1.944,6	L	Jägerhauslände	500	E.5.3-2 		II		inclined
1.940,8	L	Tuttendörfel	300	E.5.3-3 		III		inclined
1.937,0	R	Kuchelau	650	E.5.3-2 	ausgenommen Kleinfahrzeuge (small craft excluded)	II		inclined
1.934,8	R	Nussdorf	200	E.5.3-1 	ausgenommen Kleinfahrzeuge (small craft excluded)	I		inclined
1.932,6	R	Öffentliche Fahrgastlände	185	E.5.3-2 	nur fuer Fahrgastschiffe, maximale Liegedauer 2 Stunden, Ein- und Aussteigen gestattet (only for passenger vessels, max. time allowed for berthing 2 hours, boarding and disembarking permitted)	II	2 h	vertical
1.932,1	R	Brigittenau II	945	E.5.12 	ausgenommen Kleinfahrzeuge Liegedauer max. 48 Stunden (small craft excluded, max. time allowed for berthing 48 hours)	III	48 h	inclined / vertical
1.929,7	R	Nordbahnlände	390	E.5.3-3 	maximale Liegedauer 48 Stunden (maximum time allowed for berthing 48 hours)	III	48 h	inclined
1.927,5	R	Lagerhauslände I	314	E.5.12 	ausgenommen Kleinfahrzeuge (small craft excluded)	III		inclined
1.926,9	R	Lagerhauslände II	220	E.5.12 	ausgenommen Kleinfahrzeuge (small craft excluded)	III		vertical
1.925,4	R	Krieau	540	E.5.12 	ausgenommen Kleinfahrzeuge (small craft excluded)	II		inclined
1.925,0	R	Autoverladestelle Ostbahnbrücke	240	E.7.1 	Autoverladestelle maximale Liegedauer 2 Stunden (vehicle transshipment site, max. time allowed for berthing 2 hours)	I	2 h	vertical

River-km Danube	River bank	Name of the berth	Length (m)	Main sign	Additional information	Width of the berthing area on the water	Max. time allowed for berthing	River bank construction
1.924,8	R	Stadlau II	220	E.5.12 	ausgenommen Kleinfahrzeuge (small craft excluded)	III		inclined
1.921,1	Lock Freudenau							
1.918,6	R	Mannswörth	200	E.5.3-2 	ausgenommen Kleinfahrzeuge (small craft excluded)	II		inclined
1.917,2	L	Tanklände Neue Donau linkes Ufer	250	E.5 	nur fuer Tankfahrzeuge, Fahrrinne muss frei bleiben (only for tank vessels, fairway must be kept clear)			vertical
1.917,1	L	Tanklände Neue Donau rechtes Ufer	550	E.5 	nur fuer Tankfahrzeuge, Fahrrinne muss frei bleiben (only for tank vessels, fairway must be kept clear)			vertical
1.889,6	R	Petronell	400	E.7 				inclined
1.883,9	R	Hainburg	249	E.5.12 	ausgenommen Kleinfahrzeuge (small craft excluded)	II		inclined
1.879,0	R	Thebener Straßl	300	E.7 				inclined

ABBREVIATIONS

L = left river bank R = right river bank

SELECTION OF BERTHS

Above list displays the public federal berths on the Austrian Danube available for cargo and passenger vessels.

They serve usual, operational puposes (e.g. rest periods, staff change, shore leaves).

Excluded are berths for specific puposes, such as waiting berths, emergency berths, high water and border control berths.

DISCLAIMER

viadonau does not assume liability for the correctness and completeness of the information provided.

Any claim of liability based on this service feature provided by viadonau is by any means whatsoever excluded.

latest update: 19.07.2017



viadonau