

rkm 420

rkm 421

rkm 422

rkm 420

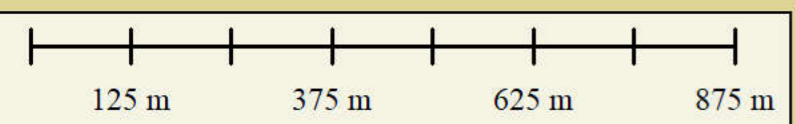
rkm 421





rkm 422

421,200

121,700

Dunavets



 EXECUTIVE AGENCY FOR EXPLORATION AND MAINTENANCE OF THE DANUBE RIVER 	
Критичен участък – ркм 422 – ркм 420 Bottleneck – rkm 422 – rkm 420	 - Зелена шамандура Green buoy
Дълбочините са редуцирани към "0" по пегела на п-ще Силистра Depths are reduced to the "0" of gauge Silistra	 - Червена шамандура Red buoy
Минимална дълбочина/Minimal depth: 24 dm	Дата/Date: 27.09.2018
Минимална ширина/Minimal width: 120 m	Мащаб/Scale: 1:25000
Моля да бъде отбелязано, че от времето на измерванията, речното корито и навигационното ограждане може да са претърпели промени. Please note that since the time of recording, the riverbed and the signalling may have changed.	
