



**EXECUTIVE AGENCY
FOR EXPLORATION AND
MAINTENANCE OF THE DANUBE RIVER**


Критичен участък – ркм 543 – ркм 540 Bottleneck – rkm 543 – rkm 540	 - Зелена шамандура Green buoy
Дълбочините са редуцирани към "0" по пегела на п-ще Свищов Depths are reduced to the "0" of gauge Svistov	 - Червена шамандура Red buoy
Минимална дълбочина/Minimal depth: 18 dm	Дата/Date: 17.09.2018
Минимална ширина/Minimal width: 70 m	Мащаб/Scale: 1:25000
Моля да бъде отбелязано, че от времето на измерванията, речното корито и навигационното ограждане може да са претърпели промени. Please note that since the time of recording, the riverbed and the signalling may have changed.	
